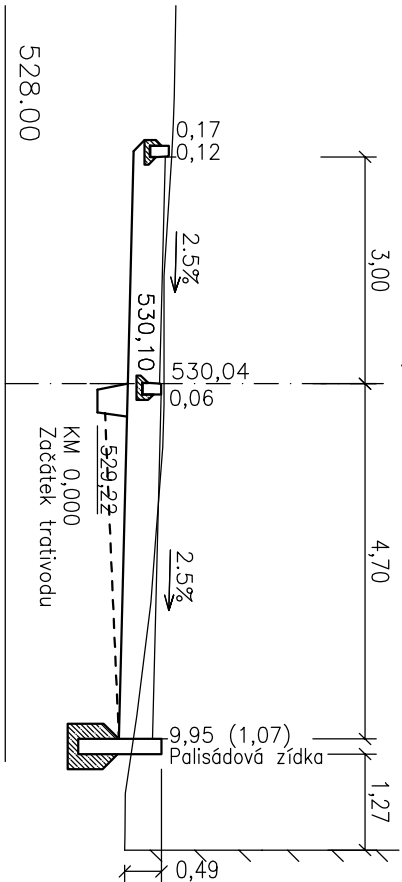
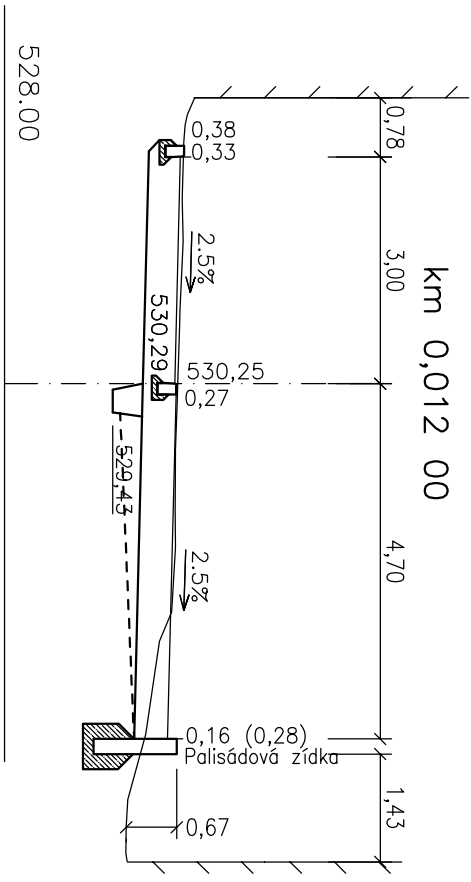


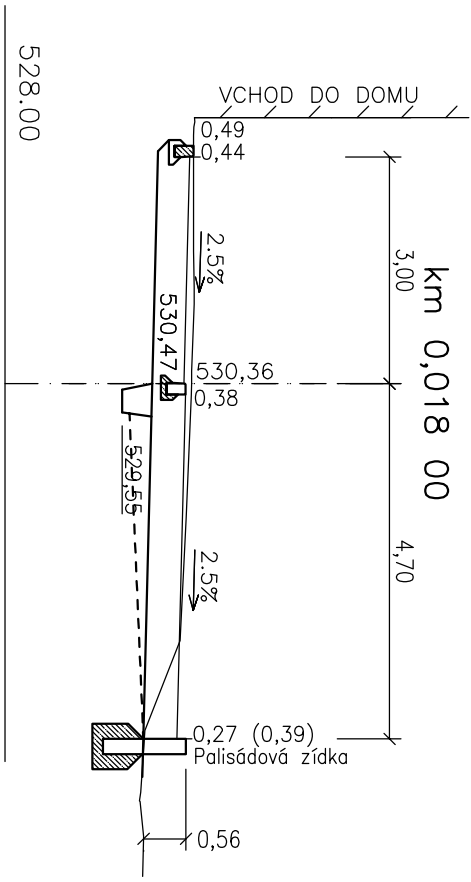
ZÚ=0,002 17
km 0,007 00



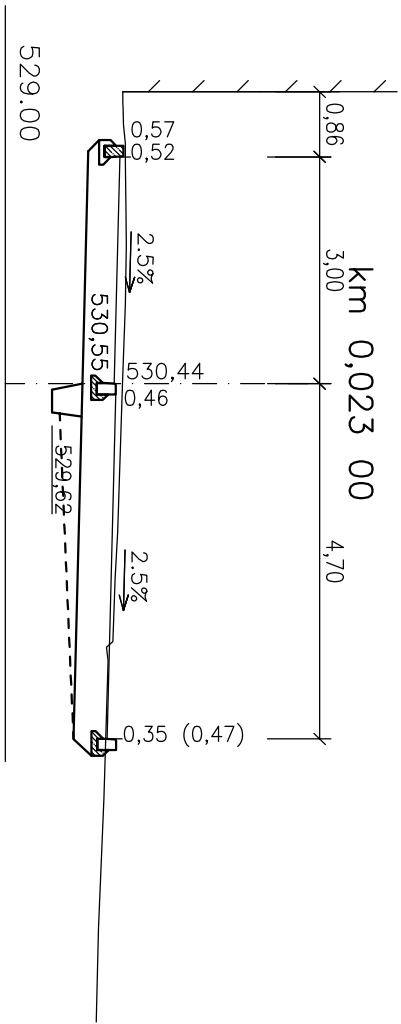
km 0,012 00



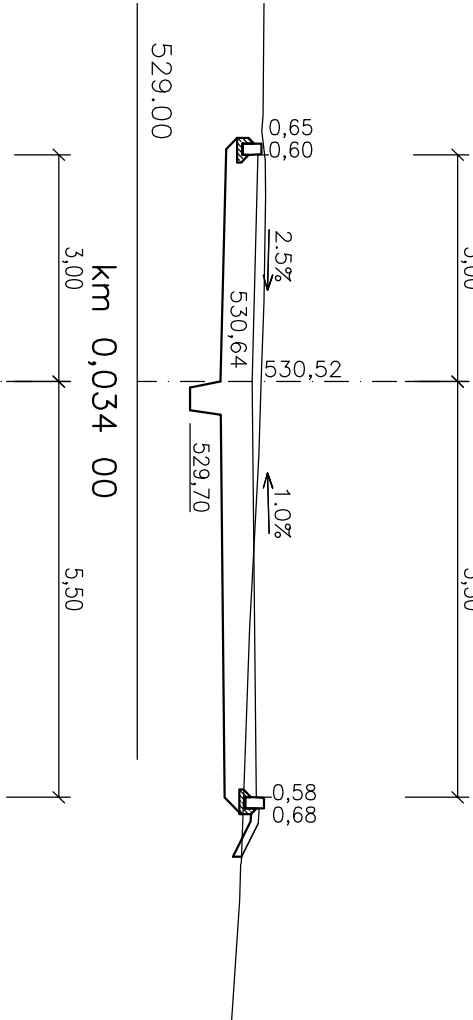
km 0,018 00



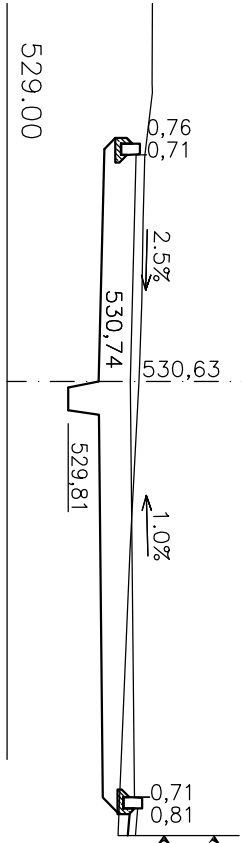
km 0,023 00



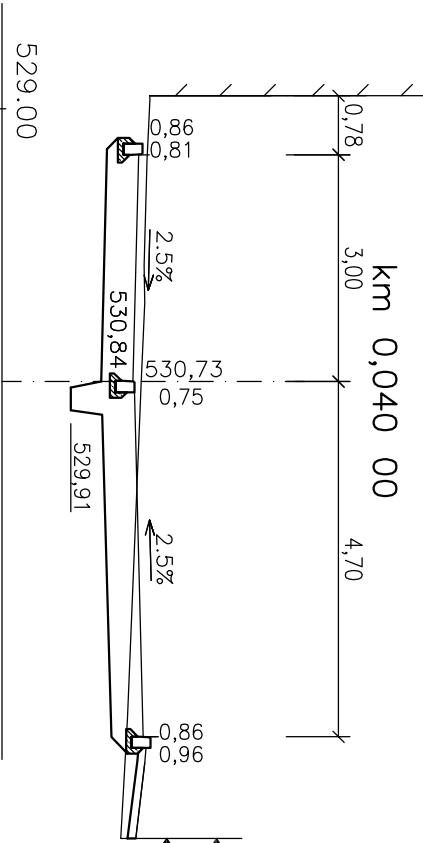
km 0,028 00



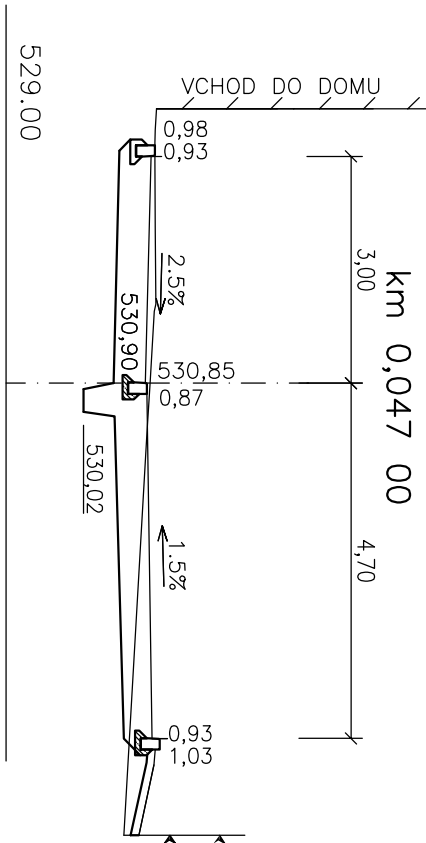
km 0,034 00



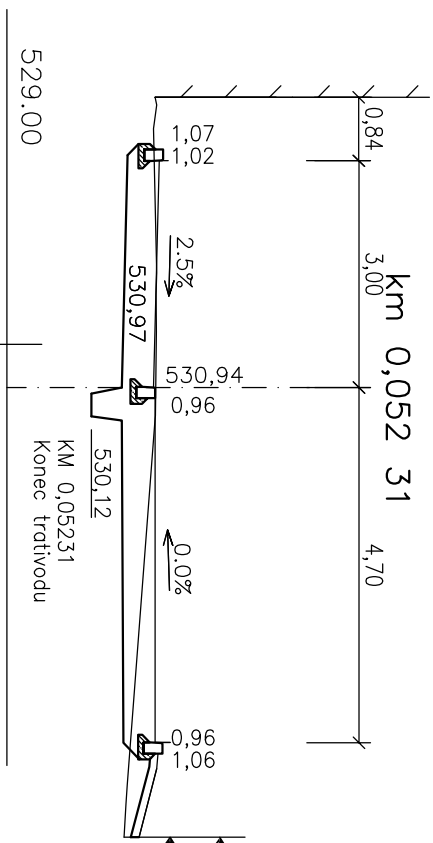
km 0,040 00



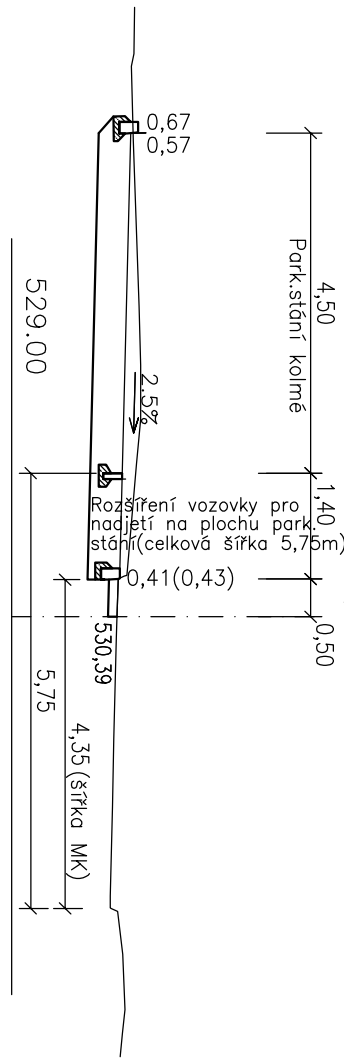
km 0,047 00



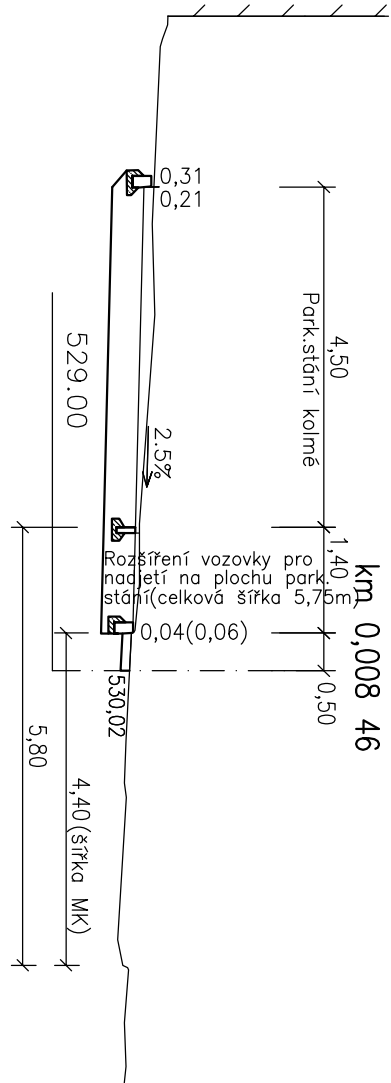
km 0,052 31



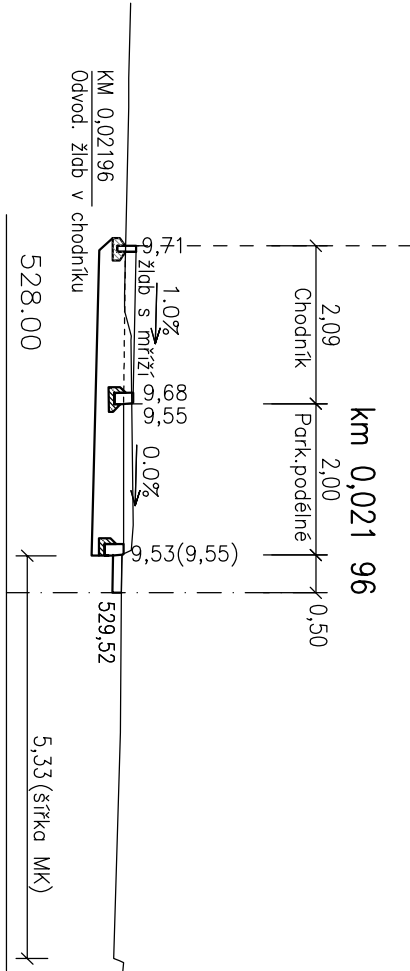
ZAHRADNÍ UL.
km 0,000 00



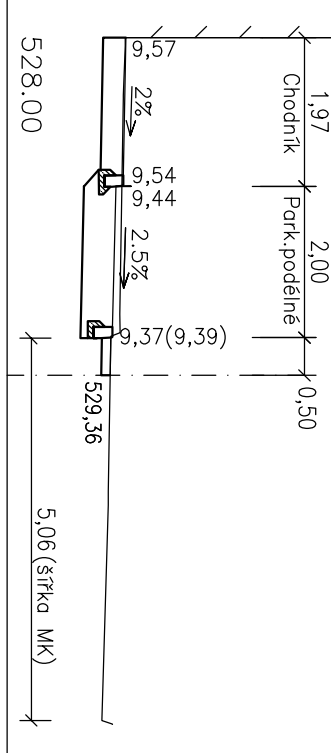
km 0,008 46



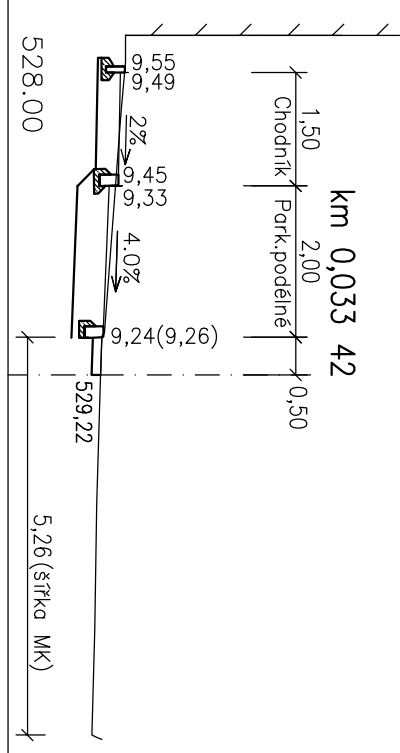
km 0,021 96



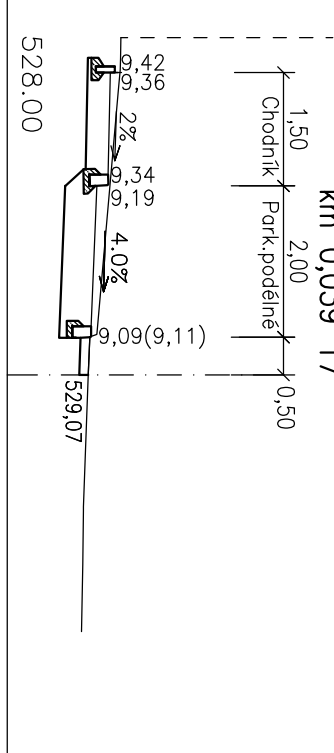
km 0,027 67



km 0,033 42



km 0,039 17



Zodpovědný projektant		Vyracoval	
Jan Šára, Dis.		Jan Šára, Dis.	
Objednatel: Město Český Krumlov			
Místo: Ul. Zahradní - Český Krumlov, kraj Jihočeský			
Akce:		Č. Zakazky:	
Zahradní ulice - chodníky a parkovací stání		Datum:	
u bytových domů č.p. 136 - 138, Český Krumlov		Formát:	
		Měřítko:	
Část: SO 101 - CHODNÍKY A PARKOVACÍ STÁNÍ		Stupeň:	
Výkres:		Č. Přílohy:	
PŘÍČNÉ ŘEZY		C 101.5	
		Souprava:	